


«СОГЛАСОВАНО»

Председатель комитета по образованию администрации города Мурманска

/В.Г. Андрианов/

«26» января 2017

«УТВЕРЖДАЮ»



Заведующая МБДОУ № 140

/Л.В.Немова/

«26» января 2017

«СОГЛАСОВАНО»

Начальник ОГИБДД УМВД России по городу Мурманску

/С.А.Дринько/

«26» января 2017

ПАСПОРТ

дорожной безопасности образовательного учреждения

муниципального бюджетного дошкольного образовательного

учреждения г.Мурманска № 140
(наименование образовательного учреждения)

Общие сведения

Муниципальное бюджетное дошкольное образовательное учреждение
г. Мурманска № 140

Тип ОУ дошкольное образовательное учреждение

Юридический адрес ОУ: 183074 г. Мурманск, ул. Капитана Орликовой, д. 27

Фактический адрес ОУ: 183074 г. Мурманск, ул. Капитана Орликовой, д. 27

Директор (заведующий) Немова Лариса Валентиновна т. 27-99-01

Заместитель директора по учебной работе (старший воспитатель) :

Иляшенко Ольга Вадимовна т. 27-99-01

Заместитель директора по воспитательной работе: должность в штатном расписании отсутствует

Ответственные работники муниципального органа образования: главный специалист отдела воспитания и дополнительного образования детей комитета по образованию администрации города Мурманска Клименок Лариса

Александровна, т.40-26-68

(фамилия, имя, отчество)

(телефон)

Ответственные от Госавтоинспекции: _____

(должность)

Т. _____

(фамилия, имя, отчество)

(телефон)

Ответственные работники за мероприятия по профилактике детского травматизма:

старший воспитатель Иляшенко Ольга Вадимовна 27-99-01

(должность) (фамилия, имя, отчество)

(телефон)

Руководитель или ответственный работник дорожно-эксплуатационной организации, осуществляющей содержание УДС: инженер по безопасности дорожного движения Марков Антон Михайлович, т. 25-65-41

Руководитель или ответственный работник дорожно-эксплуатационной организации, осуществляющей содержание ТСОДД:

Директор Мурманского муниципального бюджетного учреждения «Центральная организация дорожного движения (ММБУ «ЦОДД») Логаев Алексей Алексеевич

(фамилия, имя, отчество)

т. 43 - 31 – 63

(телефон)

Количество учащихся 287 человек

Наличие уголка по БДД имеется, галерея

(если имеется, указать место расположения)

Наличие класса по БДД нет

(если имеется, указать место расположения)

Наличие автогородка (площадки) по БДД нет

Наличие автобуса в ОУ нет

(при наличии автобуса)

Владелец автобуса нет

(ОУ, муниципальное образование и др.)

Время занятий в ОУ:

Время пребывания детей в ДОУ с 7.00 до 19.00 часов

Телефоны оперативных служб:

01 - ЕДДС, 02 - полиция, 03 - скорая медицинская помощь, 112.

Содержание

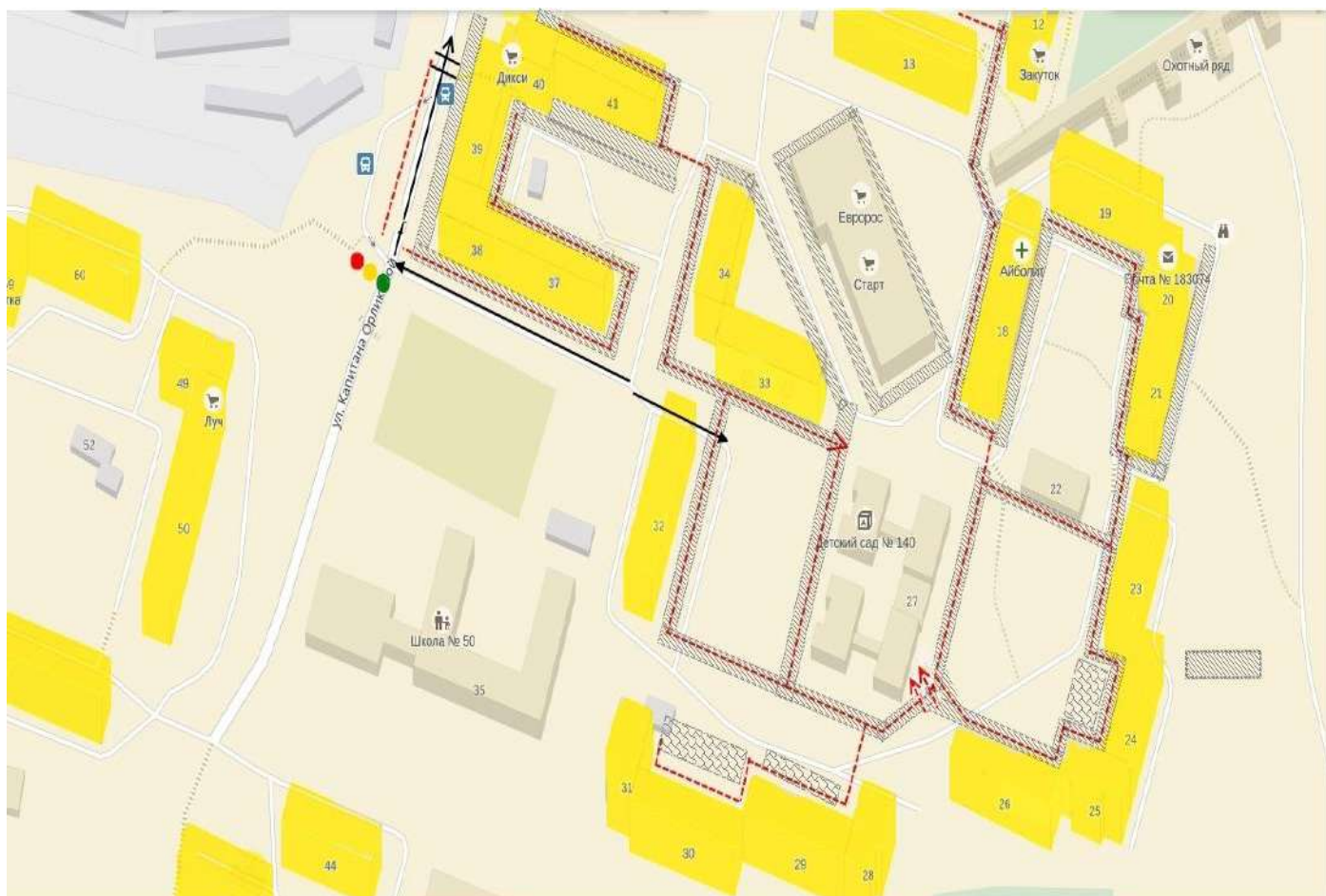
I. План-схемы ДООУ.

1. Район расположения ДООУ, пути движения транспортных средств и детей;
2. Организация дорожного движения в непосредственной близости от образовательного учреждения с размещением соответствующих технических средств, маршруты движения детей и расположение парковочных мест;
3. Маршруты движения организованных групп детей от ДООУ к стадиону, парку или к спортивно-оздоровительному комплексу;
4. Пути движения транспортных средств к местам разгрузки/погрузки и рекомендуемых безопасных путей передвижения детей по территории образовательного учреждения.

11. Приложение: Фотографии.

1. План-схемы ДОУ.

1. План-схема района расположения ДОУ,
пути движения транспортных средств и детей




- жилая застройка




- проезжая часть



- тротуар



- не регулируемый пешеходный переход



- движение транспортных средств



- движение детей в (из) образовательное учреждение



- регулируемый пешеходный переход

Пояснения к составлению план-схемы района расположения ОУ

1. Район расположения образовательного учреждения определяется группой жилых домов, зданий центром которого является непосредственно образовательное учреждение;

2. Территория, указанная в схеме, включает в себя:

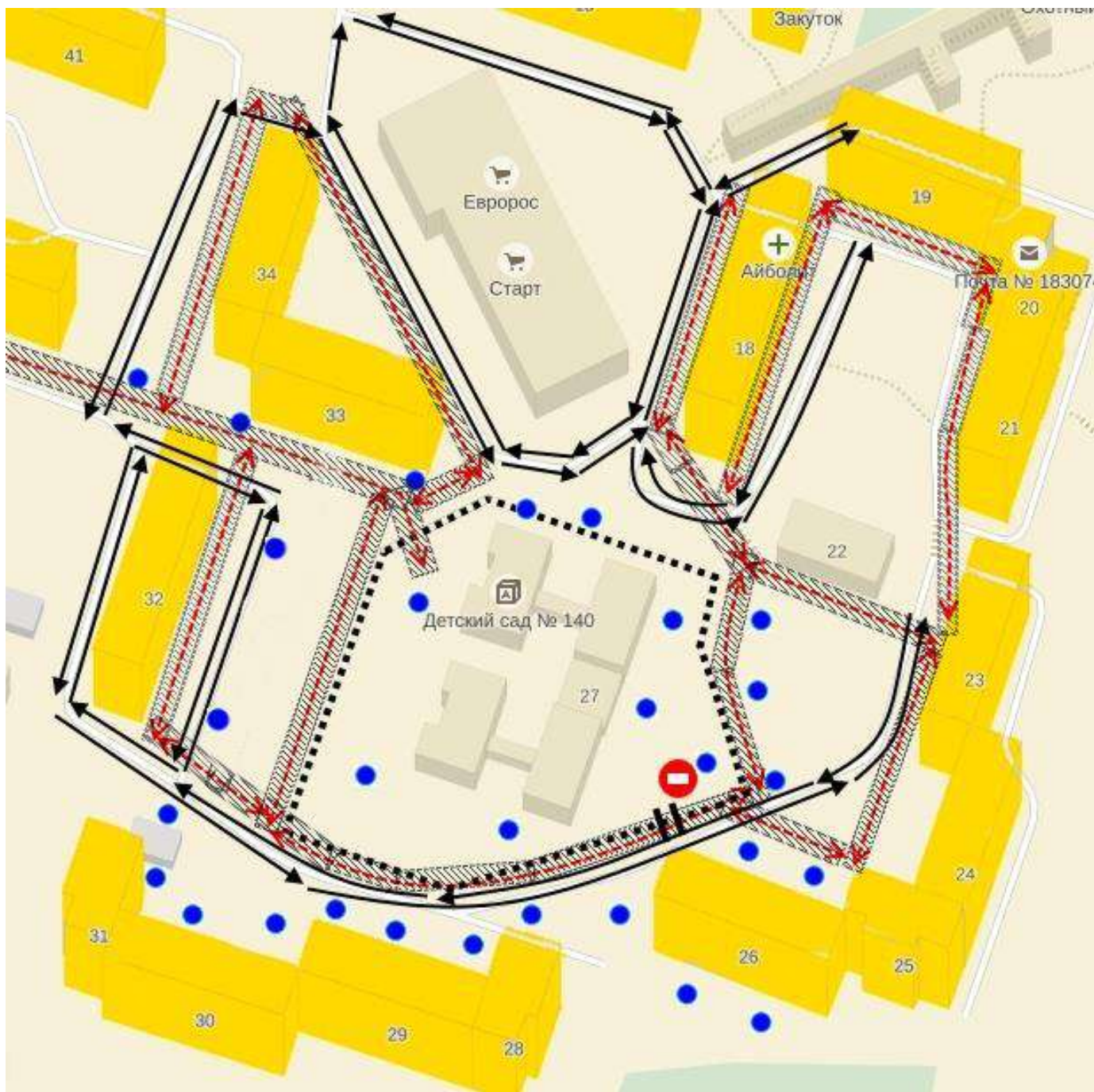
- образовательное учреждение;
- жилые дома, в которых проживает большая часть детей данного образовательного учреждения;
- автомобильные дороги и тротуары;







3. На схеме обозначено:

- расположение жилых домов, зданий и сооружений;
- проезжая часть во дворах домов;
- пути движения транспортных средств;
- пути движения детей (учеников) в/из образовательного учреждения;
- уличные регулируемые и нерегулируемые пешеходные переходы;
- название улицы и нумерация домов.

Для изучения безопасности движения детей на схеме обозначены наиболее частые пути движения детей от дома (от отдаленных остановок маршрутных транспортных средств) к ОУ и обратно.

2. Схема организации дорожного движения в непосредственной близости от образовательного учреждения с размещением соответствующих технических средств, маршруты движения детей и расположение парковочных мест.



-  - жилая застройка
-  - искусственное освещение
-  - тротуар
-  - направление движения транспортного потока
-  - направление движения детей в (из) образовательное учреждение
-  - дорожный знак 3.1 «Въезд запрещен»

Пояснения к составлению схемы организации дорожного движения

в непосредственной близости от образовательного учреждения

1. Дорожное движение в непосредственной близости от ДОУ осуществляется по дворовым территориям.

2. На схеме обозначено:

- ▲ здание ДОУ с указанием территории, принадлежащей непосредственно ДОУ;
- ▲ автомобильные дороги и тротуары;
- ▲ направление движения транспортных средств по проезжей части;
- ▲ направление безопасного маршрута движения детей.

3. В схеме организации дорожного движения в непосредственной близости от образовательного учреждения не обозначены:

- пешеходные ограждения тротуаров;
- расположение парковочных мест -

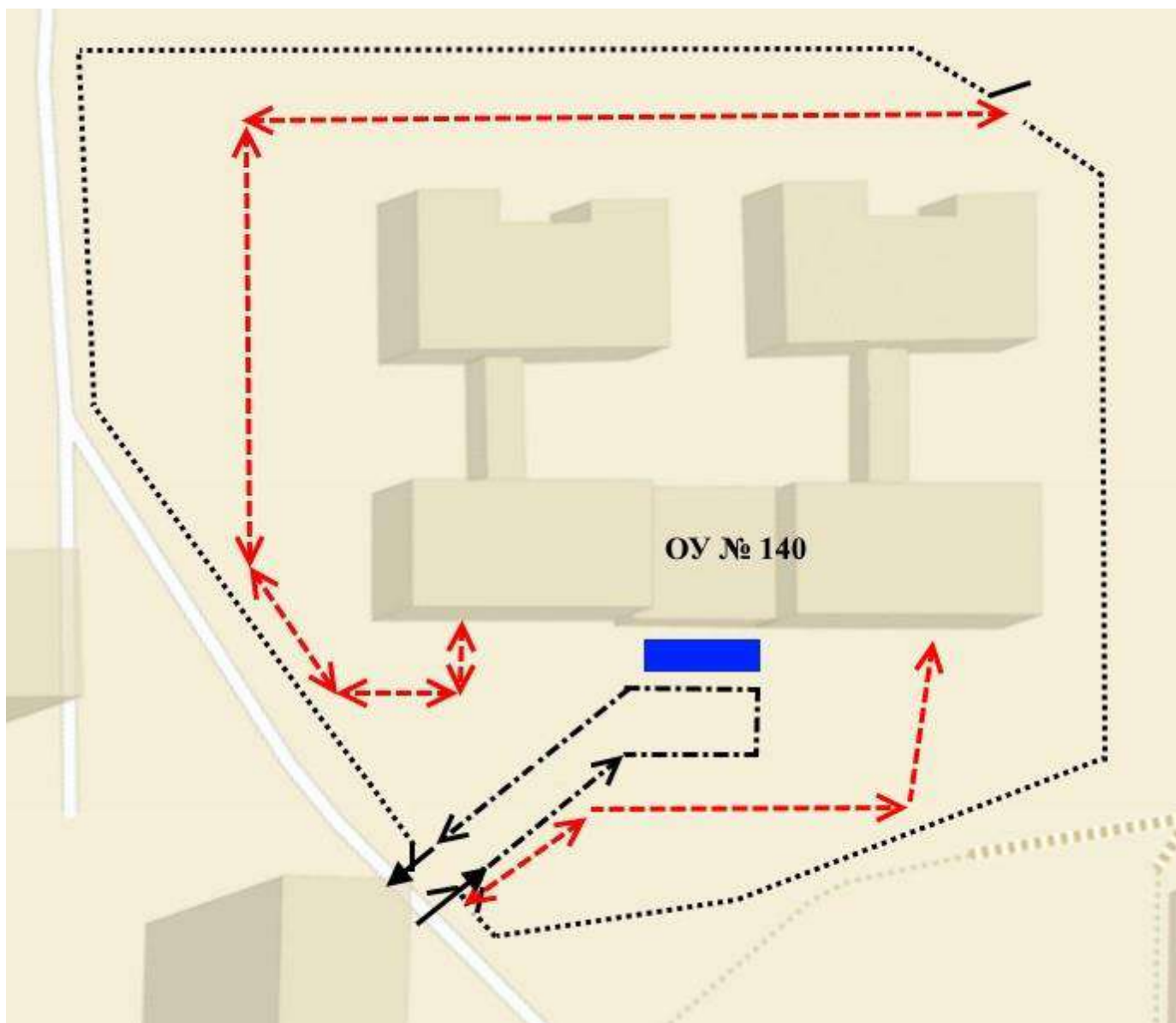
в виду их отсутствия (фото прилагается).


3. Маршруты движения организованных групп детей от ОУ к стадиону, парку или к спортивно-оздоровительному комплексу

Образовательный процесс за пределами МБДОУ г.Мурманска № 140 не осуществляется.

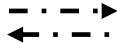
Передвижение организованных групп детей по городу осуществляется в соответствии с имеющимися в городе маршрутами движения городского автотранспорта.

4. Пути движения транспортных средств к местам разгрузки/погрузки и рекомендуемые пути передвижения детей по территории образовательного учреждения.



 - место разгрузки-погрузки

 - въезд/выезд грузовых транспортных средств

 - движение грузовых транспортных средств по территории образовательного учреждения

 - движение детей по территории образовательного учреждения

Пояснения к схеме пути движения транспортных средств к местам разгрузки/погрузки

На схеме указана траектория движения транспортного средства на территории ДОУ, в том числе место погрузки/разгрузки, а также безопасный маршрут движения детей во время погрузочно-разгрузочных работ.

Фотографии